



Informace o pozemku

Parcelní číslo: [st. 153](#) 

Obec: [Adršpach \[547786\]](#) 

Katastrální území: [Dolní Adršpach \[600059\]](#)

Číslo LV: [104](#)

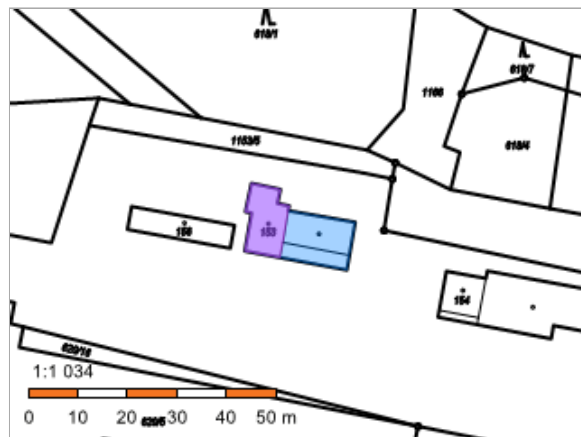
Výměra [m²]: 214

Typ parcely: Parcela katastru nemovitostí

Mapový list:

Určení výměry: Graficky nebo v digitalizované mapě

Druh pozemku: zastavěná plocha a nádvoří



Součástí je stavba

Budova s číslem popisným: [Dolní Adršpach \[51\]](#) ; č. p. 112; stavba pro dopravu

Stavba stojí na pozemku: p. č. [st. 153](#)

Stavební objekt: [č. p. 112](#) 

Adresní místa: [č. p. 112](#) 

Vlastníci, jiní oprávnění

Vlastnické právo	Podíl
Česká republika	
Právo hospodařit s majetkem státu	Podíl
Správa železnic, státní organizace, Dlážděná 1003/7, Nové Město, 11000 Praha 1	

Způsob ochrany nemovitosti

Název
chráněná krajinná oblast - II.-IV.zóna

Seznam BPEJ

Parcela nemá evidované BPEJ.

Omezení vlastnického práva

Nejsou evidována žádná omezení.

Jiné zápisy

Nejsou evidovány žádné jiné zápisy.

 Řízení, v rámci kterých byl k nemovitosti zapsán cenový údaj

Nemovitost je v územním obvodu, kde státní správu katastru nemovitostí ČR vykonává [Katastrální úřad pro Královéhradecký kraj, Katastrální pracoviště Náchod](#) 